


Skala 1:50

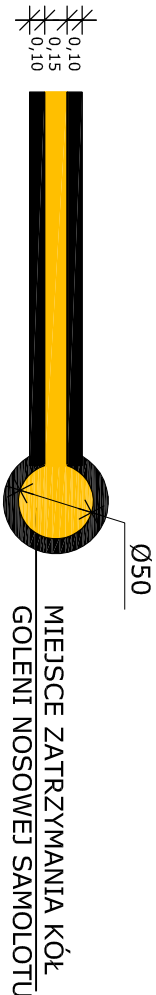
DETALE OZNAKOWANIA POZIOMEGO

Skala 1:100


LINIA ŚRODKOWA DROGI KOŁOWANIA
WG CS ADR-DSN.L.555



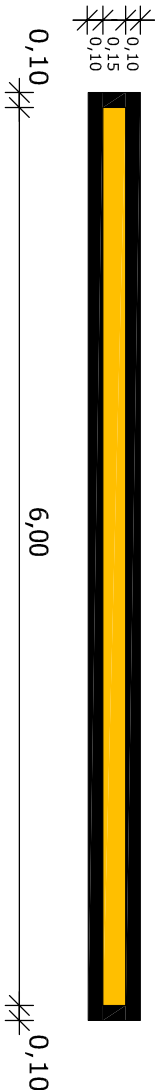
LINIA WJAZDU/WYJAZDU NA STANOWISKO POSTOJOWE
WG CS ADR-DSN.L.590



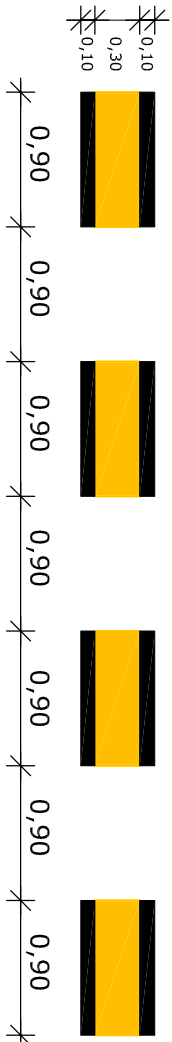
ALTERNATYWNA LINIA WJAZDU NA STANOWISKO POSTOJOWE



LINIA ZATRZYMANIA SAMOLOTU, POPRZECZKA SKRĘTU
WG CS ADR-DSN.L.590



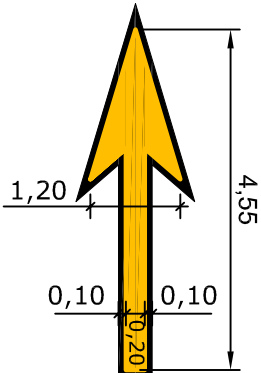
POŚREDNIE MIEJSCE OCZEKIWANIA, PŁYTA ODLADZANIA SAMOLOTÓW
WG CS ADR-DSN.L.580



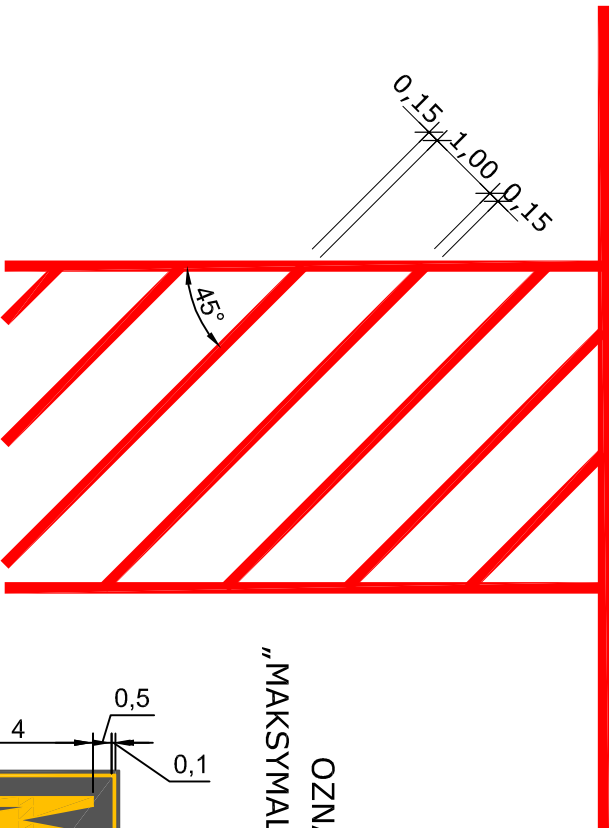
LINIA BEZPIECZEŃSTWA NA PŁYTCIE POSTOJOWEJ
WG CS ADR-DSN.L.595



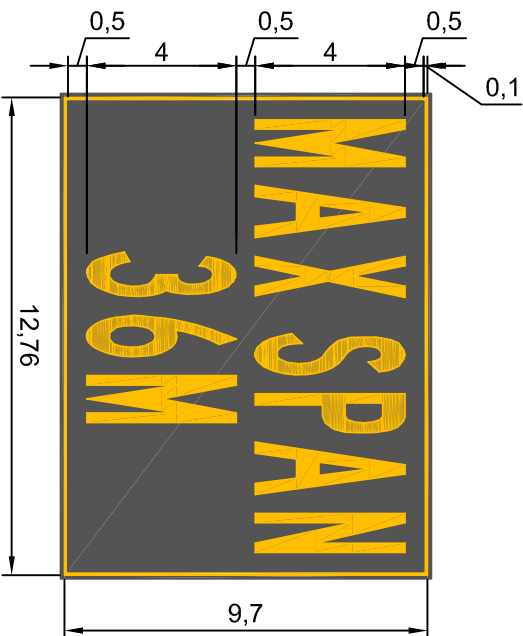
SZCZEGÓŁ STRZAŁKI WJAZDU NA STANOWISKO POSTOJOWE



OZNAKOWANIE STREFY SPECJALNEJ
„STREFA ZAKAZU PARKOWANIA”



OZNAKOWANIE INFORMACYJNE
„MAKSYMALNA ROZPIĘTOŚĆ SKRZYDEŁ 36m”



Zamawiający				
Mazowiecki Port Lotniczy Warszawa-Modlin Sp. z o.o.				
ul. Gen. Wiktora Thommee 1a, 05-102 Nowy Dwór Mazowiecki				
Wykonawca projektu				
BIURO STUDIÓW I PROJEKTÓW LOTNISKOWYCH POLCONSULT Sp. z o.o.				
00 - 697 Warszawa, ul. Al. Jerozolimskie 53				
Nazwa i adres obiektu				
Mazowiecki Port Lotniczy Warszawa/Modlin				
ul. Gen. Wiktora Thommee 1a, 05-102 Nowy Dwór Mazowiecki				
Nazwa projektu				
PROJEKT OZNAKOWANIA POZIOMEGO PŁYTY POSTOJOWEJ				
PPS1 NA LOTNISKU WARSZAWA/MODLIN				
Przeznaczenie rysunku				
Detale oznakowania poziomego				
Branża				
lotniskowa		Nr uprawnień	Data	Podpis
Projektował	mgr inż. Damian Tomaszewski	MAZ/0005/POOD/07	03.2018	
Opracował	techn. Ewa Musiałkowska	—	03.2018	
Sprawdził	mgr inż. Bronisław Zienkiewicz	81/73	03.2018	
		Nr um.	PLM/K/16/2018	
		Skala	1:50; 1:100	
		Nr rysunku.		
		Nr arch. PL-10944/180		
1A				