










## LEGENDA

- |   |   |
|---|---|
|  | Oznakowanie istniejące dróg kołowania                   |
|  | Oznakowanie projektowane dróg kołowania - żółte         |
|  | Oznakowanie projektowane dróg kołowania - wykonane      |
|  | Istniejąca linia bezpieczeństwa drogi kołowania         |
|  | Istniejąca droga kołowania w powietrzu                  |
|  | Poprzeczka zakazu wjazdu                                |
|  | Ogrodzenie placu budowy                                 |
|  | Oznakowanie pionowe istniejące z treścią do zastąpienia |
|  | Zakres nawierzchni wykonanej                            |

Mazowiecki Port Lotniczy Warszawa-Modlin Sp. z o.o.  
ul. Gen. Wiktora Thommee 1a, 05-102 Nowy Dwór Mazowiecki

BIURO STUDIÓW I PROJEKTÓW LOTNISKOWYCH **POLCONSULT** Sp. z o.o.  
00 - 697 Warszawa, ul. Al. Jerozolimskie 53

Mazowiecki Port Lotniczy Warszawa/Modlin  
ul. Gen. Wiktora Thommee 1a, 05-102 Nowy Dwór Mazowiecki

SCALENIE PROJEKTÓW WYKONAWCZYCH DROGI KOŁOWANIA A1,B ORAZ  
FRAGMENTU A2 (OD PPS1 DO DK C) Z PODZIAŁEM NA ETAPY WYKONAWCZE  
W TRZECH FAZACH NA TERENIE LOTNISKA WARSZAWA/MODLIN

projektu

**PROJEKT WYKONAWCZY**  
**TOM 4. ETAPOWANIE REALIZACJI ZADANIA**

Tytuł rysunku	Plan oznakowania poziomego i pionowego dla etapu III robót budowlanych - Faza 1
---------------	---

Branża	Lotniskowo-drogowa		Nr upraw.	Data	Podpis	Nr umowy 015/17 i 021
Projektant	mgr inż. Damian Tomaszewski	MAZ/0005/POOD/07	04.2017			01/ arch. w BSPP; PL-1
Opracował	mgr inż. Łukasz Ładoś	-----	04.2017			Skala 1:
Opracował	-----	-----	-----			Nr rysunku
Sprawdził	mgr inż. Ryszard Zaremba	KBU 1-2126-2/69	04.2017			ER